

Leyenda

NIVEL DE PELIGRO POR TSUNAMI

- MEDIO
- ALTO
- MUY ALTO

CARACTERÍSTICAS TERRITORIALES

- VÍAS
- QUEBRADAS
- LOTES

CURVAS DE NIVEL

SUBTIPO

- ÍNDICE
- INTERMEDIA

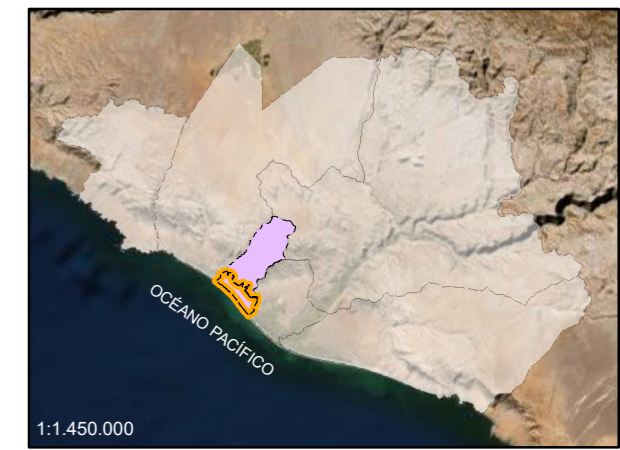
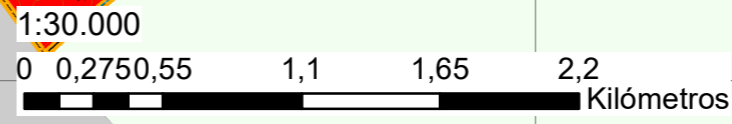
LÍMITES

- ÁMBITO DE INTERVENCIÓN

DISTRITOS

DISTRITO

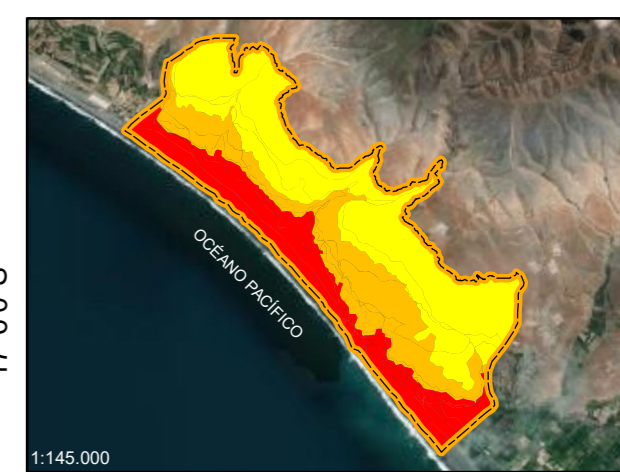
- DEÁN VALDIVIA
- MOLLENDO



UBICACIÓN DISTRITAL



ÁMBITO DE INTERVENCIÓN



VISTA SATELITAL

MUNICIPALIDAD DISTRITAL DE MEJÍA ESQUEMA DE ORDENAMIENTO URBANO 2021 - 2031 DISTRITO DE MEJÍA, PROVINCIA DE ISLAY REGIÓN AREQUIPA		
EQUIPO TÉCNICO Arq. Félix Solís Llapa Arq. Manuel Málaga Lazo Arq. Evelia Medrano Guevara Arq. Fernando Maldonado Peltier Eco. Cesar Tirso Pilco Flores Ing. Christian Javier Málaga Espinoza Ing. Sarelia Mirey Castañeda Alejo		PLANO: PELIGROS NATURALES POR FENÓMENOS DE GEODINÁMICA INTERNA - TSUNAMI
DEPARTAMENTO AREQUIPA	DATUM WGS84 ZONA 19K Sur	PLANO N° D-13
PROVINCIA AREQUIPA	FECHA: OCTUBRE 2021	
DISTRITO MEJÍA	ESCALA: INDICADA	