

**Leyenda**

**VULNERABILIDAD**

**NIVEL DE VULNERABILIDAD**

- VULNERABILIDAD ALTA
- VULNERABILIDAD MEDIA
- VULNERABILIDAD BAJA

**CARACTERÍSTICAS TERRITORIALES**

- VÍAS
- QUEBRADAS

**CURVAS DE NIVEL**

**SUBTIPO**

- ÍNDICE
- INTERMEDIA

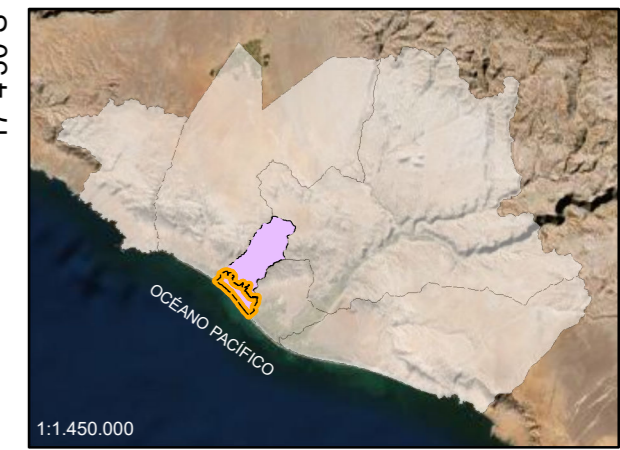
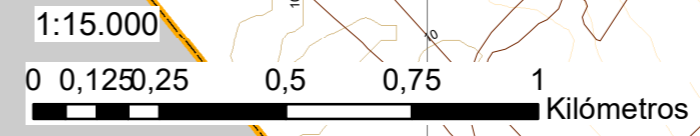
**LÍMITES**

- ÁMBITO DE INTERVENCIÓN

**DISTRITOS**

**DISTRITO**

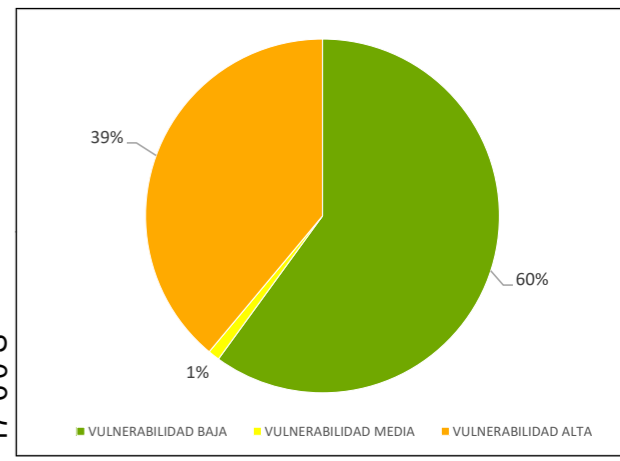
- DEÁN VALDIVIA
- MOLLENDO
- Mar



UBICACIÓN DISTRITAL



ÁMBITO DE INTERVENCIÓN



<b>MUNICIPALIDAD DISTRITAL DE MEJÍA</b> <b>ESQUEMA DE ORDENAMIENTO URBANO 2021 - 2031</b> <b>DISTRITO DE MEJÍA, PROVINCIA DE ISLAY</b> <b>REGIÓN AREQUIPA</b>		
<b>EQUIPO TÉCNICO</b> Arq. Félix Solís Llapa Arq. Manuel Málaga Lazo Arq. Evelia Medrano Guevara Arq. Fernando Maldonado Peltier Arq. Ana Ysabel Polanco Aguilar Eco. Cesar Tirso Pilco Flores Ing. Christian Javier Málaga Espinoza Ing. Sarelia Mirey Castañeda Alejo	<b>PLANO:</b>  <b>VULNERABILIDAD</b>	
<b>DEPARTAMENTO</b> AREQUIPA	<b>DATUM</b> WGS84 ZONA 19K Sur	<b>PLANO Nº</b>  <b>D-14</b>
<b>PROVINCIA</b> AREQUIPA	<b>FECHA:</b> OCTUBRE 2021	
<b>DISTRITO</b> MEJÍA	<b>ESCALA:</b> INDICADA	